

ФИЛИАЛ ФЕДЕРАЛЬНОГО ГОСУДАРСТВЕННОГО БЮДЖЕТНОГО УЧРЕЖДЕНИЯ "ФЕДЕРАЛЬНАЯ КАДАСТРОВАЯ ПАЛАТА ФЕДЕРАЛЬНОЙ СЛУЖБЫ ГОСУДАРСТВЕННОЙ РЕГИСТРАЦИИ, КАДАСТРА И КАРТОГРАФИИ" ПО РЕСПУБЛИКЕ ТАТАРСТАН

(полное наименование органа регистрации прав)

Раздел 1

Выписка из Единого государственного реестра недвижимости об основных характеристиках и зарегистрированных правах на объект недвижимости
Сведения об основных характеристиках объекта недвижимости

На основании запроса от 21.03.2019 г., поступившего на рассмотрение 21.03.2019 г., сообщаем, что согласно записям Единого государственного реестра недвижимости:

Здание	
(вид объекта недвижимости)	
Лист № <u> </u> Раздела <u>1</u>	Всего листов раздела <u>1</u> : <u> </u>
25.03.2019 № 16-0-1-222/4002/2019-294	
Кадастровый номер:	16:56:010123:535
Номер кадастрового квартала:	16:56:010123
Дата присвоения кадастрового номера:	21.04.2012
Ранее присвоенный государственный учетный номер:	Инвентарный номер: 16627/1
Адрес:	Республика Татарстан (Татарстан), Нурлатский р-н, г Нурлат, ул им А.К.Самаренкина, д 9
Площадь, м²:	38.5
Назначение:	Нежилое здание
Наименование:	Сарай
Количество этажей, в том числе подземных этажей:	1
Год ввода в эксплуатацию по завершении строительства:	1993
Год завершения строительства:	1993
Кадастровая стоимость, руб.:	100902.34
Кадастровые номера иных объектов недвижимости, в пределах которых расположен объект недвижимости:	16:56:010123:3
Кадастровые номера помещений, машино-мест, расположенных в здании или сооружении:	данные отсутствуют
Виды разрешенного использования:	данные отсутствуют

Статус записи об объекте недвижимости:	Сведения об объекте недвижимости имеют статус "актуальные"
Особые отметки:	данные отсутствуют
Получатель выписки:	Марданшина Венера Шакировна

ИНЖЕНЕР I КАТЕГОРИИ		Киришина С. М.
(полное наименование должности)	(подпись)	(инициалы, фамилия)

М.П.

Выписка из Единого государственного реестра недвижимости об основных характеристиках и зарегистрированных правах на объект недвижимости
Сведения о зарегистрированных правах

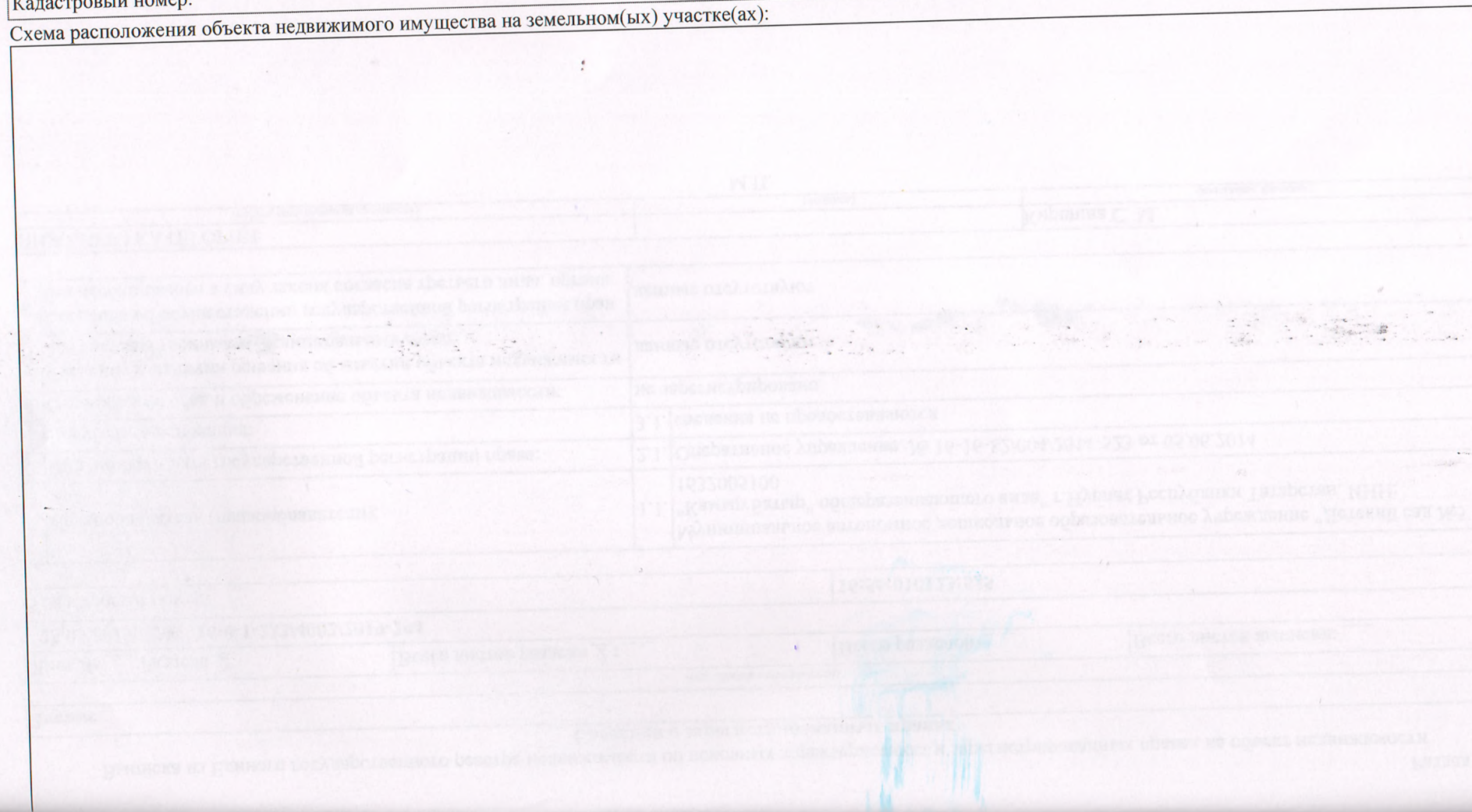
Квартал			
(вид объекта недвижимости)			
Лист №	Раздела <u>2</u>	Всего листов раздела <u>2</u> : ____	Всего разделов: ____
18.03.2019 № 16-0-1-222/4002/2019-294			
Кадастровый номер:		16:56:010123:535	

1. Правообладатель (правообладатели):	Муниципальное автономное дошкольное образовательное учреждение "Детский сад №5 1.1. "Камыр Батыр" общеразвивающего вида" г.Нурлат Республики Татарстан, ИНН: 1632005100
2. Вид, номер и дата государственной регистрации права:	2.1. Оперативное управление, № 16-16-82/004/2014-523 от 05.06.2014
3. Документы-основания:	3.1. сведения не предоставляются
4. Ограничение прав и обременение объекта недвижимости:	не зарегистрировано
5. Сведения о наличии решения об изъятии объекта недвижимости для государственных и муниципальных нужд:	данные отсутствуют
6. Сведения об осуществлении государственной регистрации прав без необходимого в силу закона согласия третьего лица, органа:	данные отсутствуют

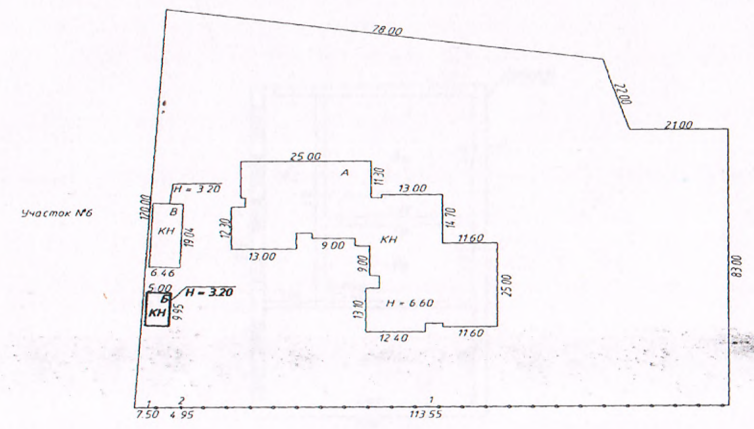
ИНЖЕНЕР I КАТЕГОРИИ		Киршина С. М.
(полное наименование должности)	М.П.	(инициалы, фамилия)

Выписка из Единого государственного реестра недвижимости об основных характеристиках и зарегистрированных правах на объект недвижимости
Описание местоположения объекта недвижимости

Здание		(вид объекта недвижимости)	
Лист № <u> </u> Раздела <u>4</u>	Всего листов раздела <u>4</u> : <u> </u>	Всего разделов: <u> </u>	Всего листов выписки: <u> </u>
25.03.2019 № 16-0-1-222/4002/2019-294		16:56:010123:535	
Кадастровый номер:			



СИТУАЦИОННЫЙ ПЛАН
 г. Нурлат р-н Нурлатский
 улица им А.К.Самаренкина дом № 9 кв. _____
 иное местоположение _____



Межрайонный филиал № 5 РГУП БТИ			
Составил	Техник	Юсупова Ю.И.	14.03.2012г.
Проверил	Инженер	Корнеев С.Г.	14.03.2012г.
Принял	Директор	Тихонова И.В.	14.03.2012г.
Копировал			

масштаб 1:500

Масштаб 1: _____ данные отсутствуют

ИНЖЕНЕР I КАТЕГОРИИ (полное наименование должности)	_____ (подпись)	Киршина С. М. (инициалы, фамилия)
--	-----------------	--------------------------------------


М.П.

Выписка из Единого государственного реестра недвижимости об основных характеристиках и зарегистрированных правах на объект недвижимости

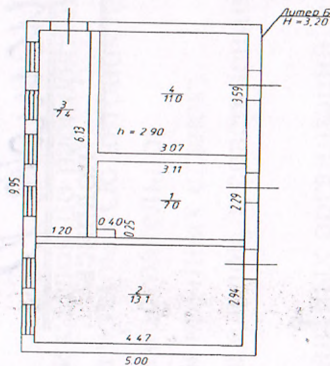
Описание местоположения объекта недвижимости

Здание			
(вид объекта недвижимости)			
Лист № <u> </u> Раздела <u>4</u>	Всего листов раздела <u>4</u> : <u> </u>	Всего разделов: <u> </u>	Всего листов выписки: <u> </u>
25.03.2019 № 16-0-1-222/4002/2019-294			
Кадастровый номер:		16:56:010123:535	

Схема расположения объекта недвижимого имущества на земельном(ых) участке(ах):



ПОЭТАЖНЫЙ ПЛАН ОБЪЕКТА литер Б
 г. Нурлат р-н Нурлатский
 улица им А.К.Самаренкина д. 9 кв. _____
 иное местоположение _____



Межрайонный филиал № 5 РГУП БТИ			
Составил	Техник	Юсупова Ю.И.	14.03.2012г.
Проверил	Инженер	Корнеев С.Г.	14.03.2012г.
Принял	Директор	Тихонова И.В.	14.03.2012г.
Копировал			

масштаб 1:100

Масштаб 1:

данные отсутствуют

ИНЖЕНЕР I КАТЕГОРИИ

(полное наименование должности)

М.П.

(подпись)

Киршина С. М.

(инициалы, фамилия)

РОСРЕЕСТР
Федеральная служба государственной
регистрации, кадастра и картографии

РЕКВИЗИТЫ СЕРТИФИКАТА КЛЮЧЧА ПРОВЕРКИ
ЭЛЕКТРОННОЙ ПОДПИСИ

Выдан: Киришина Сакина Миниповна

Филиал ФГБУ "ФКП Росреестра" по Республике Татарстан
Филиал ФГБУ "ФКП Росреестра" по Республике Татарстан
ФГБУ "ФКП Росреестра"

Серийный номер сертификата: 7F701b07ac40c46ae811632b6f5dcd6b
Действителен с 19.03.2018 01:44:14 по 19.06.2019 01:44:14

Киришина Сакина Миниповна
/ПОДПИСЬ/

ДОКУМЕНТ ПОЛУЧЕН ИЗ АИС МФЦ
ТАТАРСКИЙ ФИЛИАЛ ФГБУ МФДВРТ

ГЕНЕРАЛЪ УЛ. К. МАРКА, Д. 12
УДИЛЛМОЧЕННЫЙ СОТРУДНИК
МАВЕЛЮТОВА ЛЕИСАН АНЕСОВНА

ДАТ *19.03.19* ВРЕМЯ *19:30*

